

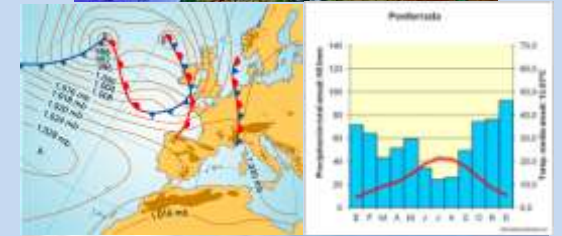
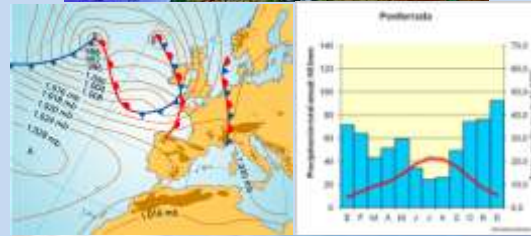
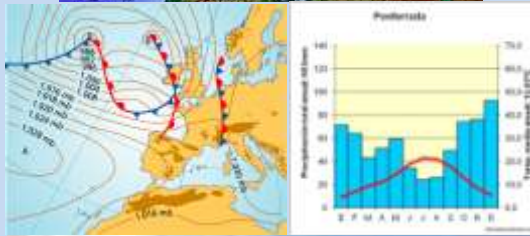
# GEOGRAFÍA



# GEOGRAFÍA



# GEOGRAFÍA



## CONOCE TU PAÍS

- Su cartografía
- Su relieve, topografía, morfología y litología
- Sus climas y sus paisajes
- Su hidrografía
- Su población
- Sus sectores económicos
- Su urbanismo y su organización territorial
- Su papel en Europa y en el mundo

## CONOCE TU PAÍS

- Su cartografía
- Su relieve, topografía, morfología y litología
- Sus climas y sus paisajes
- Su hidrografía
- Su población
- Sus sectores económicos
- Su urbanismo y su organización territorial
- Su papel en Europa y en el mundo

## CONOCE TU PAÍS

- Su cartografía
- Su relieve, topografía, morfología y litología
- Sus climas y sus paisajes
- Su hidrografía
- Su población
- Sus sectores económicos
- Su urbanismo y su organización territorial
- Su papel en Europa y en el mundo

## APRENDE A

- Analizar e interpretar mapas
- Realizar cortes topográficos
- Comentar mapas del tiempo
- Construir y comentar climogramas
- Comentar el régimen de un río
- Analizar paisajes
- Calcular tasas de población
- Crear y analizar pirámides de población
- Interpretar planos urbanos
- Conocer políticas económicas y medioambientales

## APRENDE A

- Analizar e interpretar mapas
- Realizar cortes topográficos
- Comentar mapas del tiempo
- Construir y comentar climogramas
- Comentar el régimen de un río
- Analizar paisajes
- Calcular tasas de población
- Crear y analizar pirámides de población
- Interpretar planos urbanos
- Conocer políticas económicas y medioambientales

## APRENDE A

- Analizar e interpretar mapas
- Realizar cortes topográficos
- Comentar mapas del tiempo
- Construir y comentar climogramas
- Comentar el régimen de un río
- Analizar paisajes
- Calcular tasas de población
- Crear y analizar pirámides de población
- Interpretar planos urbanos
- Conocer políticas económicas y medioambientales

